



Città di Randazzo

***ELENCO DEI BENI IMMOBILI PATRIMONIALI DISPONIBILI
PER LA CESSIONE IN USO***

*Art. 2 del vigente Regolamento Comunale per la disciplina delle
concessioni in uso, a terzi, dei beni immobili*

Allegato alla delibera di C.C. N° _____ del _____



Città di Randazzo

II - IV SETTORE
PATRIMONIO

ELENCO BENI PATRIMONIALI DISPONIBILI PER LA CESSIONE IN USO

(ai sensi dell'art. 2 del vigente Regolamento comunale approvato con delibera di c.c. n. 39 del 21/11/2007)

ESERCIZIO 2022

N°	Descrizione del bene immobiliare e relativa ubicazione	Destinazione Urbanistica	Fg.	P.IIa	Superficie	Stato Immobile	NOTE
<u>1</u>	Terreno sciaroso sito in c/da Dagalalonga	Verde Boschivo	64	24	mq. 808.584	Incolto	
<u>2</u>	Terreno sciaroso sito in c/da Voltaeleonora	Verde Boschivo	64	62 - 103	mq. 113.577	Incolto	
<u>3</u>	Terreno sciaroso sito in c/da Gurridda	Zona D2 Verde Boschivo Verde di Rispetto Verde Agricolo	63	217	mq. 158.032 (D2)	Incolto	
					mq. 209.291		
<u>4</u>	Terreno sciaroso sito in c/da Rivaggi-Baiamonte-Nave	Verde Boschivo	83	125 (ex 87)	Ha 20.00.00 (Bosco)	Incolto	
					Ha 300.57.60 (Pascolo Arborato)		
<u>5</u>	Terreno alberato sito in c/da Gorgo Legname	Verde Pubblico	48	201	mq. 7.450,00	Incolto	
<u>6</u>	Immobile denominato "Case Giusa" sito in c/da Rocca Mandorla	Verde Agricolo	84	28 - Terreni	P.T. mq. 114,40		Necessita regolarizzazione catastale

N°	Descrizione del bene immobile e relativa ubicazione	Destinazione Urbanistica	Fg.	P.lla	Superficie	Stato Immobile	NOTE
<u>7</u>	Terreno sito in c/da S. Elia	Insedimenti Commerciali D2V	51	407	mq. 20.990	Incolto	
<u>8</u>	Terreno sito in c/da S. Elia	Insedimenti Commerciali D2V	51	872/parte (ex 311)	mq. 27.539	Incolto	Necessita frazionamento
<u>9</u>	Terreno sito in c/da S. Elia	Insedimenti Commerciali D2V	51	393/parte	mq. 4.000	Incolto	Necessita frazionamento
<u>10</u>	Terreno sito in c/da S. Elia	Insedimenti Commerciali D2V	51	394	mq. 1.670	Incolto	
<u>11</u>	Immobile sito in Via E. Montale	Zona B4 - Edilizia delle Frazioni	51	858/parte (ex 93)	mq. 535	Precario e abbandonato	Necessita frazionamento
<u>12</u>	Capannone A1 Zona Artigianale S. Elia	Zona D1 Artigianale - Industriale	51	556 - 575	P.T. - mq. 162,51	Occupato	Necessita regolarizzazione catastale
<u>13</u>	Capannone A2 Zona Artigianale S. Elia	Zona D1 Artigianale - Industriale	51	572	P.T. - mq. 146,77	Occupato	Necessita regolarizzazione catastale
<u>14</u>	Capannone A3 Zona Artigianale S. Elia	Zona D1 Artigianale - Industriale	51	567-564-579	P.T. - mq. 158,66	Occupato	Necessita regolarizzazione catastale
<u>15</u>	Capannone A4 Zona Artigianale S. Elia	Zona D1 Artigianale - Industriale	51	529-531-534	P.T. - mq. 154,50	Occupato	Necessita regolarizzazione catastale
<u>16</u>	Capannone A5 Zona Artigianale S. Elia	Zona D1 Artigianale - Industriale	51	513	P.T. - mq. 173,18	Occupato	Necessita regolarizzazione catastale

N°	Descrizione del bene immobile e relativa ubicazione	Destinazione Urbanistica	Fg.	P.lla	Superficie	Stato Immobile	NOTE
<u>17</u>	Capannone A6 Zona Artigianale S. Elia	Zona D1 Artigianale - Industriale	51	507-517	P.T. - mq. 175,35	Occupato	Necessita regolarizzazione catastale
<u>18</u>	Capannone B1 Zona Artigianale S. Elia	Zona D1 Artigianale - Industriale	51	555-574	P.T. - mq. 288,96	Occupato	Necessita regolarizzazione catastale
<u>19</u>	Capannone B3 Zona Artigianale S. Elia	Zona D1 Artigianale - Industriale	51	560-561-576	P.T. - mq. 280,79	Occupato	Necessita regolarizzazione catastale
<u>20</u>	Capannone B5 Zona Artigianale S. Elia	Zona D1 Artigianale - Industriale	51	570	P.T. - mq. 296,58	Inutilizzato	Necessita regolarizzazione catastale
<u>21</u>	Capannone B6 Zona Artigianale S. Elia	Zona D1 Artigianale - Industriale	51	509-519	P.T. - mq. 288,38	Occupato	Necessita regolarizzazione catastale
<u>22</u>	Capannone B7 Zona Artigianale S. Elia	Zona D1 Artigianale - Industriale	51	526	P.T. - mq. 300,07	Occupato	Necessita regolarizzazione catastale
<u>23</u>	Capannone B8 Zona Artigianale S. Elia	Zona D1 Artigianale - Industriale	51	528-533	P.T. - mq. 301,47	Occupato	Necessita regolarizzazione catastale
<u>24</u>	Collegio Municipale "S.Basilio"	Attrezz. generica: "Scuole, Uffici pubblici, biblioteche, pinacoteche, musei".	103	700-701-702 703-2363- 685-688	P.Sem.-mq. 390,73 P.T. - mq. 1.045,48 P. 1° - mq. 1.142,48		In atto parte del P.T. per mq 40,00 circa e parte del Piano Seminterrato per mq. 210,00 circa è sede della Biblioteca Comunale; il resto dell'intero complesso è inutilizzato
<u>25</u>	Immobile denominato "Pretura"	Centro Urbano	54	1842	P.T. mq. 141,00 P. 1° - mq. 684,50	Occupato Misericordia - Croce Rossa. Giudice di Pace. - Uff. Collocamento.	

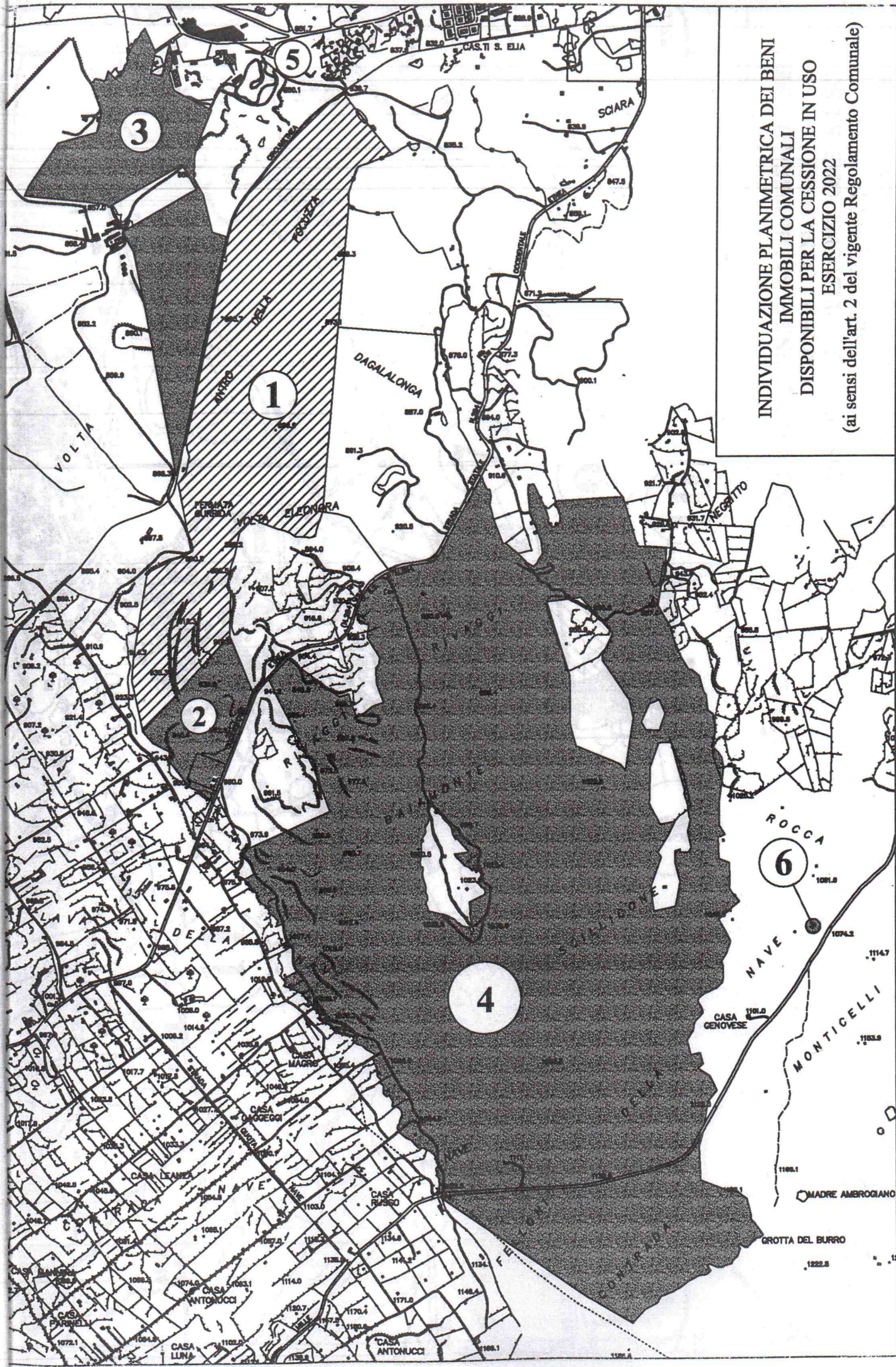
N°	Descrizione del bene immobile e relativa ubicazione	Destinazione Urbanistica	Fg.	P.lla	Superficie	Stato Immobile	NOTE
<u>26</u>	Immobile sito in Via Caporale Castiglione	Destinaz. non residenziale in conformità all'art. 19 del R.E.	31	1470 (ex 444)	P.T. - mq. 108,62	Carente, privo di finiture ed impianti	
<u>27</u>	Terreno incolto "Colle S. Giorgio"	Verde a Parco	103	1496-1586- 3221	mq. 13.784,00	Incolto	
<u>28</u>	Terreno in località Timpa	Verde Agricolo	28	25	mq. 21.492,00	Incolto	
<u>29</u>	Terreno in località Via Pozzo - Timpa	Verde Agricolo Verde di Rispetto	29	325	mq. 53.909,00	Incolto	
<u>30</u>	Immobile denominato Centro Visite "Parco dei Parchi" sito in c/da Sulle di Murazzo Rotto	L'area su cui ricade il fabbricato è destinata a Verde di Rispetto	50	8-130-131 - 132-133-134 - 135-136-137	P.T. mq. 193,76 P. 1° - mq. 112,66	Non Utilizzato	Necessita regolarizzazione al N.C.E.U.
<u>31</u>	Terreno sito in Via Eugenio Montale	Ediliz. delle Frazioni - Zona B4	51	474	mq. 985,00	Non Utilizzato	
<u>32</u>	Terreno sito in C/da S. Elia	Zona D1 Artigianale - Industriale	51	q.p. della p.lla 872 (ex 311)	Ha. 8,00	Incolto	
<u>33</u>	Immobile denominato "Centro Direzionale" sito all'interno della zona artigianale Pignatuni-Arena	Zona D1 Artigianale - Industriale	41	667	P.T. - mq. 410,00	Buono	Sede Distretto Taormina Etna

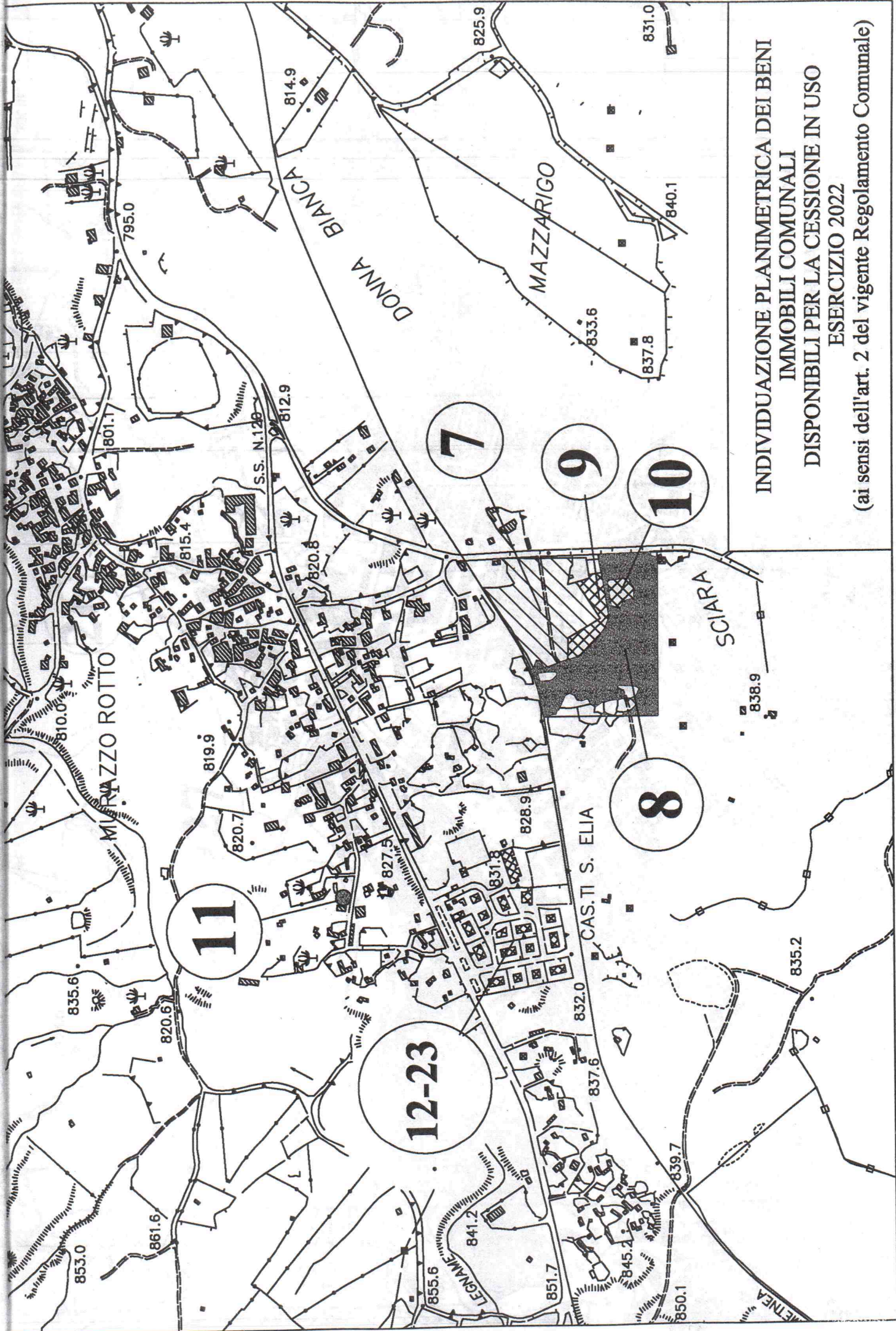
Randazzo, li



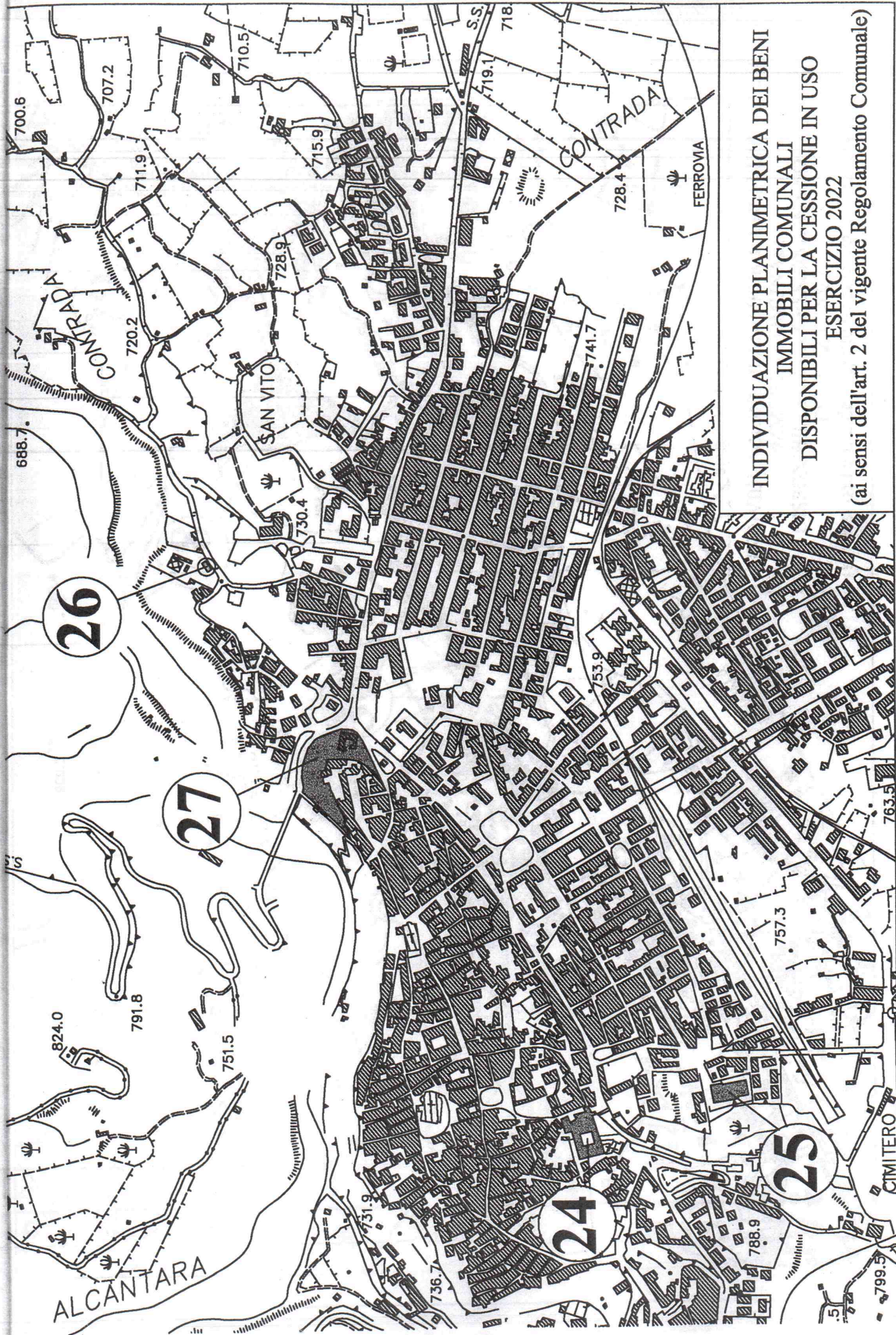
IL CAPO SETTORE
(dott. Vincenzo Patommi)

INDIVIDUAZIONE PLANIMETRICA DEI BENI
IMMOBILI COMUNALI
DISPONIBILI PER LA CESSIONE IN USO
ESERCIZIO 2022
(ai sensi dell'art. 2 del vigente Regolamento Comunale)

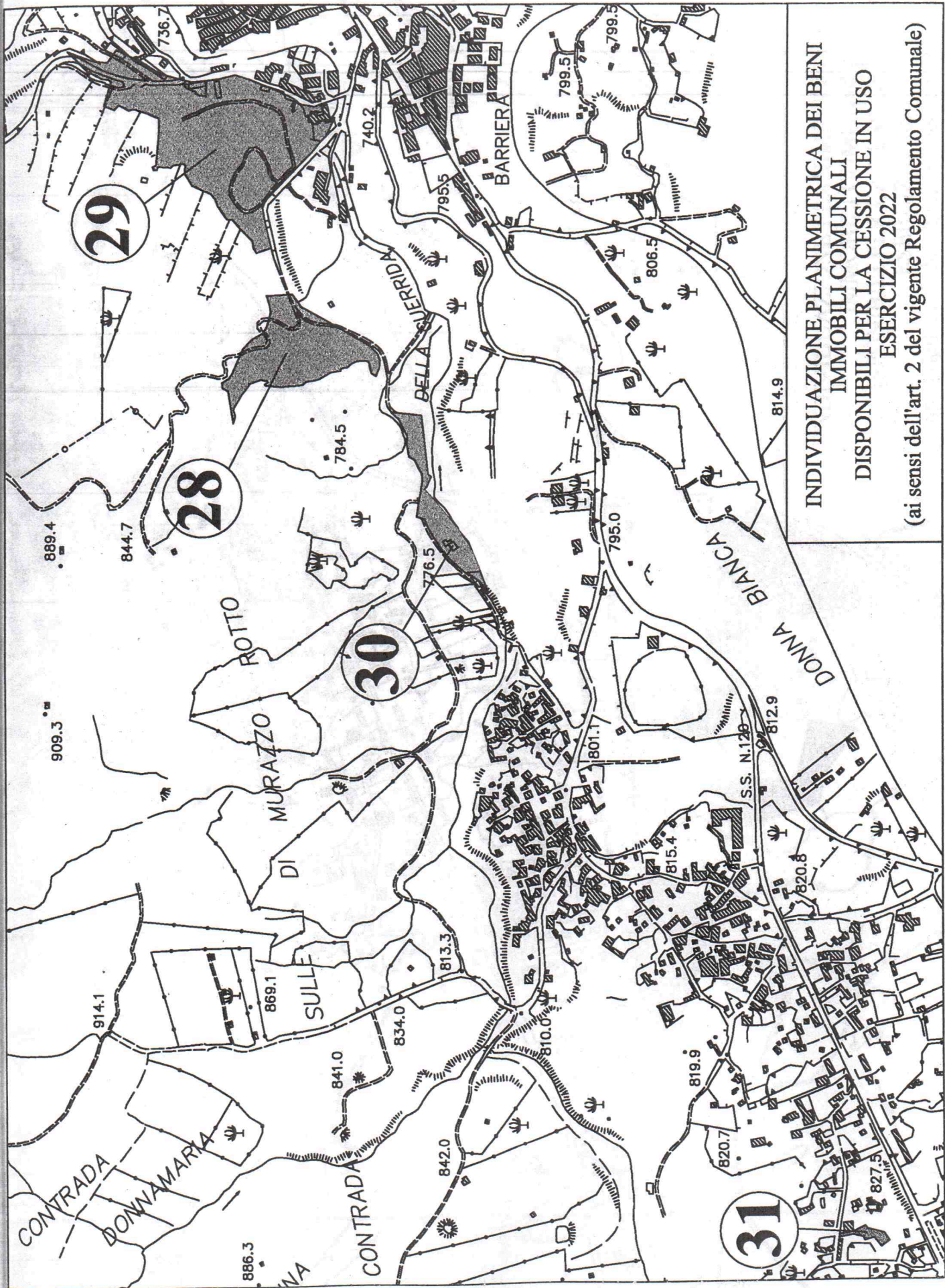




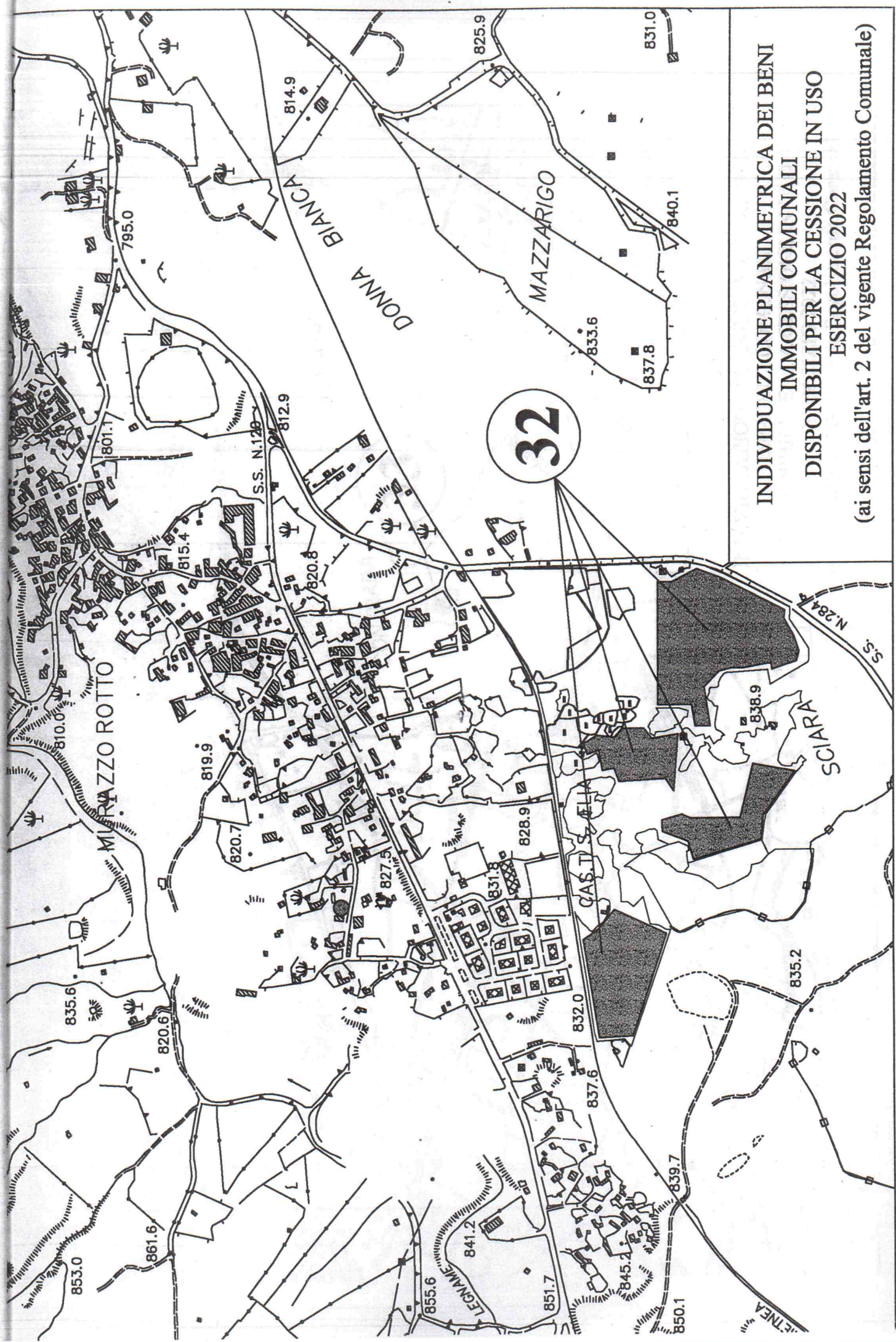
INDIVIDUAZIONE PLANIMETRICA DEI BENI
IMMOBILI COMUNALI
DISPONIBILI PER LA CESSIONE IN USO
ESERCIZIO 2022
(ai sensi dell'art. 2 del vigente Regolamento Comunale)



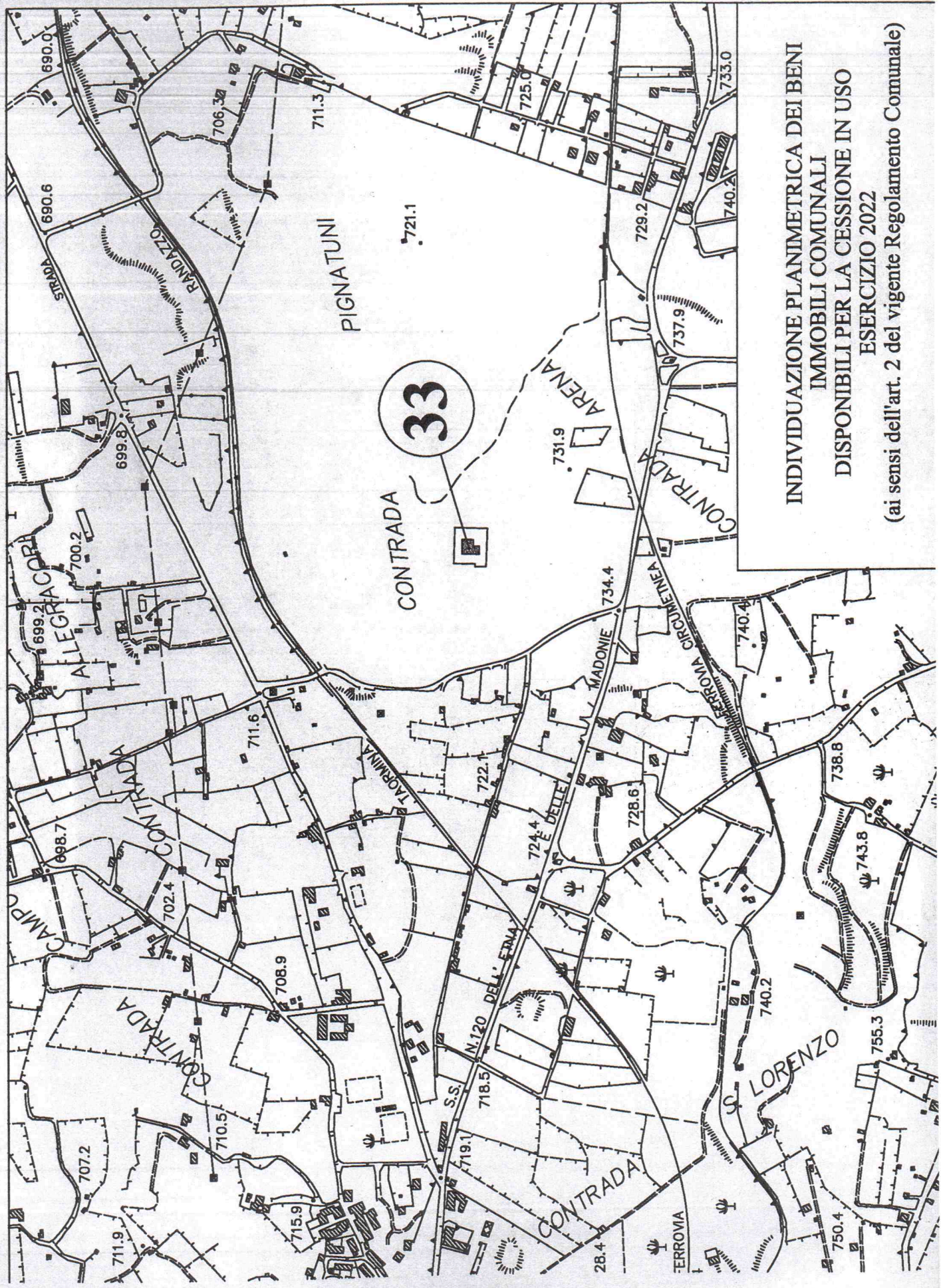
INDIVIDUAZIONE PLANIMETRICA DEI BENI
IMMOBILI COMUNALI
DISPONIBILI PER LA CESSIONE IN USO
ESERCIZIO 2022
(ai sensi dell'art. 2 del vigente Regolamento Comunale)



INDIVIDUAZIONE PLANIMETRICA DEI BENI
IMMOBILI COMUNALI
DISPONIBILI PER LA CESSIONE IN USO
ESERCIZIO 2022
(ai sensi dell'art. 2 del vigente Regolamento Comunale)



INDIVIDUAZIONE PLANIMETRICA DEI BENI
IMMOBILI COMUNALI
DISPONIBILI PER LA CESSIONE IN USO
ESERCIZIO 2022
(ai sensi dell'art. 2 del vigente Regolamento Comunale)



**INDIVIDUAZIONE PLANIMETRICA DEI BENI
IMMOBILI COMUNALI
DISPONIBILI PER LA CESSIONE IN USO
ESERCIZIO 2022
(ai sensi dell'art. 2 del vigente Regolamento Comunale)**